

Département d'Ille-et-Vilaine






Commune de MONDEVERT

ANNEXES SANITAIRES

Juin 2022

PLAN DES RÉSEAUX D'EAUX PLUVIALES
Zone agglomérée

LEGENDE :

-  Réseau eaux pluviales
-  Fossé
-  Cours d'eau
-  Sens d'écoulement
-  Zone humide (SAGE Vilaine)

Approbation en date du 11 mai 2023

Echelle : 1/1500	Plan : EP
Commune de Mondevert 17, Rue de la Forêt 35 370 MONDEVERT 02 99 49 40 85	Realisé par : DMEAU - 8 rue Charles Lindbergh 35 150 JANZÉ 02 99 47 65 63

L'Atelier d'YS
36 Rue du Tréfle
2A du Triangle Vert 2
35 520 LA MEZIERE
02 99 85 89 30