

Département d'Ille-et-Vilaine

Commune de MONDEVERT

ANNEXES SANITAIRES

Juin 2022

PLAN DES RÉSEAUX D'EAUX USÉES
Zone agglomérée

Echelle : 1/1500

Plan : EU







Commune de Mondevert
17, Rue de la Forêt
35 370 MONDEVERT
02 99 49 40 85

L'Atelier d'Ys
36 Rue du Trefflé
ZA du Triangle Vert 2
35 520 LA MEZIERE
02 99 85 89 30

Réalisé par :
DMEAUZ
La Ferme - 8 rue Charles Ledbergh
35 150 JANZE
02 99 47 65 63



LEGENDE :

-  Réseau eaux usées gravitaire
-  Poste de refoulement
-  Conduite de refoulement
-  Sens d'écoulement
-  Cours d'eau
-  Réseau eaux usées projeté